



**GOBIERNO
DE TODOS**



INFOCAM
GOBIERNO DEL ESTADO
DE CAMPECHE

"2024, Año del XXV Aniversario de la Inscripción de la Ciudad Histórica Fortificada de Campeche en la Lista de Patrimonio Mundial de la UNESCO"

Núm. Oficio: INFOCAM.DG/1157/2024.

Asunto: Indicadores de Resultados

San Francisco de Campeche, Cam., a 29 de octubre de 2024.

AUDITORÍA SUPERIOR DEL ESTADO DE CAMPECHE

PRESENTE

Por este medio adjunto reportes de Resultados de los Indicadores Estratégicos y de Gestión de los Programas 013 Planeación Estratégica e Innovación Gubernamental y 005 Fondo de Aportaciones para el Fortalecimiento de las Entidades Federativas (FAFEF), correspondiente al periodo del "01 de julio al 30 de septiembre del año 2024", de las Direcciones del Instituto de Información Estadística, Geográfica y Catastral del Estado de Campeche.

Sin otro particular, aprovecho la ocasión para enviarle un cordial saludo.

ATENTAMENTE


EDUARDO ZUBIETA MARCO
DIRECTOR GENERAL DEL INFOCAM

C.c.p. Archivo.



GOBIERNO DEL ESTADO DE CAMPECHE
SECRETARÍA DE LA CONTRALORÍA
Presupuesto de Egresos 2024
Evaluación del Presupuesto Basado en Resultados (PbR)
Resultado de los Indicadores Estratégicos y de Gestión



PAGINAS: 1/3

Trimestre: Julio - Septiembre

DATOS DEL PROGRAMA

Ramo Administrativo: 24 Organismos Descentralizados
 Denominación del Programa: 013 Planeación Estratégica e Innovación Gubernamental

Orden	Objetivo	Nombre del Indicador	Fórmula	Tip/Dim/Fre	U. de M.	Meta Programada del Trimestre			Resultado Alcanzado del Trimestre			Unidad Responsable del Programa	Causas de desviación	Resultado Acumulado al Trimestre
						Variable 1	Variable 2	Meta	Variable 1	Variable 2	Resultado			Resultado
C444	Asesoramiento, entrega de instrumentos de análisis, interpretación y evaluación de información estadística para promover la mejor toma de decisiones elaborados	0592 Índice de Desempeño Estadístico	$(0.35 \times \text{Asesoría Técnica}) + (0.35 \times \text{Base de Datos}) + (0.30 \times \text{Productos Estadísticos})$	GESTION/Eficacia/Trimestral	576 Índice	1.00	0.00	1.00	1.00	1.00	1.00	Dirección de Estadística		3.00
C444.A448	Asesoramiento técnico a las dependencias en la generación, interpretación y presentación de herramientas de análisis estadístico para una adecuada toma de decisiones	0618 Porcentaje de asesorías técnicas y apoyo de evaluaciones	$(\text{Número de solicitudes de asesoría y apoyo técnico realizado} / \text{Número de solicitudes y apoyo técnico solicitado}) \times 100$	GESTION/Eficacia/Trimestral	433 Por ciento	15.00	15.00	100.00	15.00	15.00	100.00	Dirección de Estadística		100.00
C444.A450	Actualización, integración y mantenimiento a las bases de datos que conforman el sistema de información	0616 Porcentaje de actualizaciones de bases de datos de interés estatal	$(\text{Número de bases de datos en el sistema de información estadísticas actualizadas} / \text{Número total de bases de datos dentro del sistema de información estadística del instituto}) \times 100$	GESTION/Eficacia/Trimestral	433 Por ciento	25.00	25.00	100.00	25.00	25.00	100.00	Dirección de Estadística		100.00
C444.A487	Elaboración de instrumentos de análisis, interpretación y evaluación de la información de interés estatal para la correcta toma de decisiones	0617 Porcentaje de productos de información estadística realizados	$(\text{Número de productos estadísticos elaborados} / \text{Número de productos estadísticos programados}) \times 100$	GESTION/Eficacia/Trimestral	433 Por ciento	3.00	3.00	100.00	3.00	3.00	100.00	Dirección de Estadística		100.00
C444.A491	Acciones para la igualdad entre mujeres y hombres	0017 Porcentaje de acciones para la igualdad entre mujeres y hombres	$(\text{Número de acciones para la igualdad entre mujeres y hombres realizadas} / \text{Número de acciones para la igualdad entre mujeres y hombres programadas}) \times 100$	GESTION/Eficacia/Trimestral	433 Por ciento	1.00	1.00	100.00	1.00	1.00	100.00	Dirección de Estadística		100.00
C539	Actividades de recolección, adaptación y entrega de información para la alimentación de los sistemas de información gestionados conforme a las necesidades de las diferentes áreas administrativas pertenecientes al INFOCAM realizadas	0190 Variación porcentual de actividades realizadas en geomática	$[(\text{Total de actividades realizadas de Geomática en el año actual} / \text{Total de actividades solicitadas de Geomática en el año anterior}) - 1] \times 100$	GESTION/Eficacia/Trimestral	433 Por ciento	12.00	12.00	0.00	12.00	12.00	0.00	Dirección de Geomática		0.00
C539.A1811	Actualización del territorio del estado de Campeche por fotogrametría mediante el vuelo de drones	2194 Porcentaje de hectáreas sobrevoladas con Dron	$(\text{Total de hectáreas voladas y procesadas} / \text{Total de hectáreas programadas}) \times 100$	GESTION/Eficacia/Trimestral	433 Por ciento	3.00	3.00	100.00	3.00	3.00	100.00	Dirección de Geomática		100.00
C539.A548	Recibir, procesar e incorporar datos espaciales en los diferentes sistemas pertenecientes a la entidad para contar con información actualizada y veraz	0614 Porcentaje de capas de información espacial georeferenciadas	$(\text{Total de capas de información espacial georeferenciada entregadas} / \text{Total de capas de información espacial georeferenciada solicitadas}) \times 100$	GESTION/Eficacia/Trimestral	433 Por ciento	3.00	3.00	100.00	3.00	3.00	100.00	Dirección de Geomática		100.00
C539.A551	Actualización, modificación, adaptación y corrección de todos los sistemas dependientes del INFOCAM, para resolver las necesidades de los usuarios	0221 Porcentaje de actualizaciones o modificaciones realizadas a los servicios alojados en los servidores del INFOCAM	$(\text{Total de actualizaciones o modificaciones realizadas} / \text{Total de actualizaciones o modificaciones solicitadas}) \times 100$	GESTION/Eficacia/Trimestral	433 Por ciento	3.00	3.00	100.00	3.00	3.00	100.00	Dirección de Geomática		100.00
C539.A556	Soporte técnico a todas las funciones de los TICS dentro de los sistemas que opera INFOCAM	0615 Porcentaje de solicitudes de soporte técnico atendidas	$(\text{Total de solicitudes de soporte técnico atendidas} / \text{Total de solicitudes de soporte técnico recibidas}) \times 100$	GESTION/Eficacia/Trimestral	433 Por ciento	3.00	3.00	100.00	3.00	3.00	100.00	Dirección de Geomática		100.00

rptResultadoIndicadores

FECHA: 23/10/2024 02:39:12 p. m.



GOBIERNO DEL ESTADO DE CAMPECHE
SECRETARÍA DE LA CONTRALORÍA
Presupuesto de Egresos 2024
Evaluación del Presupuesto Basado en Resultados (PbR)
Resultado de los Indicadores Estratégicos y de Gestión



PAGINAS: 2/3

Trimestre: Julio - Septiembre

Código	Descripción	Indicador	Fórmula	Unidad	Valor Objetivo	Valor Real	Porcentaje	Valor Objetivo	Valor Real	Porcentaje	Responsable	Valor Objetivo
C599	Capacitación, asesoramiento y acompañamiento a los catastros municipales, para mantener actualizada la base catastral generada	0594 Índice de Desempeño Catastral	(0.25*Porcentaje de Solicitudes Atendidas) + (0.25*Comprobantes de Domicilio Emitidos) + (0.25*Porcentaje de Solicitudes de Información) + (0.25*Porcentaje de Capacitaciones Brindadas)	GESTION/Eficacia/Trim estreal	576 Índice	1.00	0.00	1.00	1.00	1.00	Dirección de Geografía y Catastro	3.00
C599.A605	Atención a solicitudes de los catastros municipales para coadyuvar con generación y actualización de la cartografía dentro del sistema de gestión catastral	0619 Porcentaje de solicitudes de catastros municipales atendidas	(Número de solicitudes de catastros municipales atendidas / Total de solicitudes de catastros municipales recibidas) x100	GESTION/Eficacia/Trim estreal	433 Por ciento	3.00	3.00	100.00	3.00	100.00	Dirección de Geografía y Catastro	100.00
C599.A633	Generación en conjunto con los municipios del comprobante domiciliario catastral, brindando certeza geográfica al ciudadano y actualizando el inventario de la propiedad raíz, contribuyendo al fortalecimiento del sistema estatal de información	0624 Porcentaje de los comprobantes domiciliarios catastrales emitidos en apoyo a los municipios	(Total de CDC en apoyo a los municipios emitidos en el año / Total de CDC en apoyo a los municipios solicitados) x100	GESTION/Eficacia/Trim estreal	433 Por ciento	1,000.00	1,000.00	100.00	1,000.00	1,000.00	Dirección de Geografía y Catastro	100.00
C599.A635	Atención a solicitudes de los de las dependencias gubernamentales en materia catastral para brindar certeza geográfica a las diferentes acciones de gobierno	0613 Porcentaje de solicitudes de información catastral atendidos	(Total de solicitudes de dependencias atendidas / Total de solicitudes de dependencias recibidas) x100	GESTION/Eficacia/Trim estreal	433 Por ciento	50.00	50.00	100.00	50.00	50.00	Dirección de Geografía y Catastro	100.00
C599.A638	Capacitación al personal de los catastros municipales en el uso del sistema de gestión catastral, para generar y mantener actualizada la cartografía básica del estado a nivel predio	0623 Porcentaje de capacitaciones y apoyo técnico brindado a los catastros municipales	(Total de capacitaciones y apoyo técnico brindado a los catastros municipales / Total de capacitaciones y apoyo técnico programados para los catastros municipales) x100	GESTION/Eficacia/Trim estreal	433 Por ciento	25.00	25.00	100.00	25.00	25.00	Dirección de Geografía y Catastro	100.00
C599.A640	Actividades en beneficio de las personas con discapacidad	0018 Porcentaje de acciones en beneficio de las personas con discapacidad	(Número de acciones en beneficio de las personas con discapacidad realizadas / Número de acciones en beneficio de las personas con discapacidad programadas) x100	GESTION/Eficacia/Trim estreal	433 Por ciento	1.00	1.00	100.00	1.00	1.00	Dirección de Geografía y Catastro	100.00
C722	Estudios de análisis territorial georeferenciados, información geográfica de interés estatal actualizado y entregado	0593 Índice de Desempeño Multifinanciero	(0.5*Actualización del territorio urbano) + (0.3*Estudios de análisis realizados) + (0.2*Solicitudes de zonas sobrevoladas)	GESTION/Eficacia/Trim estreal	576 Índice	1.00	0.00	1.00	1.00	1.00	Dirección de Análisis Multifinanciero	3.00
C722.A725	Realizar estudios de información geográfica para la planeación, diseño, implementación y evaluación de las acciones y proyectos de los tres órdenes del gobierno	0621 Porcentaje de estudios de análisis multifinanciero realizados	(Número de estudios realizados / Total de estudios solicitados) x100	GESTION/Eficacia/Trim estreal	433 Por ciento	3.00	3.00	100.00	3.00	3.00	Dirección de Análisis Multifinanciero	100.00
C722.A727	Atención a las peticiones de organismos y dependencias de los tres órdenes de gobierno en materia de vuelos para proveer de información multifinanciera a los solicitantes	0622 Porcentaje de solicitudes de zonas sobrevoladas	(Número de solicitudes de zonas sobrevoladas realizadas / Total de solicitudes de zonas para sobrevuelo recibidas) x100	GESTION/Eficacia/Trim estreal	433 Por ciento	2.00	2.00	100.00	2.00	2.00	Dirección de Análisis Multifinanciero	100.00
C722.A731	Actualización y/o generación de información geográfica de la plataforma del Sistema de Gestión Catastral del Estado	0620 Porcentaje de la actualización del territorio urbano	(Total de actualizaciones de la información territorial urbana en el año / Total de actualizaciones de la información territorial urbana programadas) x100	GESTION/Eficacia/Trim estreal	433 Por ciento	4.00	4.00	100.00	4.00	4.00	Dirección de Análisis Multifinanciero	100.00
C766	Acompañamiento legal a las unidades administrativas del INFOCAM proporcionado	0595 Índice de Desempeño Jurídico	(0.6*Instrumentos Jurídicos) + (0.4*Solicitudes de carácter legal solicitadas)	GESTION/Eficacia/Trim estreal	576 Índice	1.00	0.00	1.00	1.00	1.00	Dirección Jurídica	3.00
C766.A767	Atención a las solicitudes de carácter legal del sector público para contribuir con información que genere certeza jurídica y geográfica	0625 Porcentaje de solicitudes de carácter legal atendidas	(Número de solicitudes de carácter legal atendidas / Total de solicitudes de carácter legal recibidas) x100	GESTION/Eficacia/Trim estreal	433 Por ciento	6.00	6.00	100.00	6.00	6.00	Dirección Jurídica	100.00



GOBIERNO DEL ESTADO DE CAMPECHE

SECRETARÍA DE LA CONTRALORÍA

Presupuesto de Egresos 2024

Evaluación del Presupuesto Basado en Resultados (PbR)


Resultado de los Indicadores Estratégicos y de Gestión




PAGINAS: 3/3

Trimestre: Julio - Septiembre

C766.A768	Generación de instrumentos jurídicos que coadyuven en la consecución de los fines del INFOCAM	0626 Porcentaje de instrumentos jurídicos generados	(Número de instrumentos jurídicos elaborados / Número de solicitudes que requirieron un instrumento jurídico) x100	GESTION/Eficacia/Trím estral 433 Por ciento	3.00	3.00	100.00	3.00	3.00	100.00	Dirección Jurídica	100.00
-----------	---	---	--	---	------	------	--------	------	------	--------	--------------------	--------


 ING. FRANCISCO JOSE CASTRO AZAR
 DIRECTOR ADMINISTRATIVO DEL
 INFOCAM
 Enlace Responsable


 EDUARDO ZUBIETA MARCO
 DIRECTOR GENERAL DEL INFOCAM
 Titular del Organismo Centralizado o
 Entidad Paraestatal



GOBIERNO DEL ESTADO DE CAMPECHE
SECRETARÍA DE LA CONTRALORÍA
Presupuesto de Egresos 2024
Evaluación del Presupuesto Basado en Resultados (PbR)
Resultado de los Indicadores Estratégicos y de Gestión




PAGINAS: 1/1


Trimestre: Julio - Septiembre

DATOS DEL PROGRAMA

Ramo Administrativo: 24 Organismos Descentralizados
Denominación del Programa: 005 Fondo de Aportaciones para el Fortalecimiento de las Entidades Federativas (FAFEF)

Orden	Objetivo	Nombre del Indicador	Fórmula	Tip/Dim/Fre	U. de M.	Meta Programada del Trimestre			Resultado Alcanzado del Trimestre			Unidad Responsable del Programa	Causas de desviación	Resultado Acumulado al Trimestre
						Variable 1	Variable 2	Meta	Variable 1	Variable 2	Resultado			Resultado
C1662	Actividades de recolección, adaptación y entrega de información para la alimentación de los sistemas de información gestionados conforme a las necesidades de las diferentes áreas administrativas pertenecientes al INFOCAM realizadas	0190 Variación porcentual de actividades realizadas en geomática	$[(\text{Total de actividades realizadas de Geomática en el año actual} / \text{Total de actividades solicitadas de Geomática en el año anterior}) - 1] \times 100$	GESTION/Eficacia/Trimestral	433 Por ciento	1.00	0.00	0.00	0.00	0.00	0.00	Dirección de Vinculación y Administración		0.00
C1662.A1666	Actualización, modificación, adaptación y corrección de todos los sistemas dependientes del INFOCAM, para resolver las necesidades de los usuarios	0221 Porcentaje de actualizaciones y/o modificaciones realizadas a los servicios alojados en los servidores del INFOCAM	$[(\text{Total de actualizaciones o modificaciones realizadas} / \text{Total de actualizaciones o modificaciones solicitadas}) \times 100]$	GESTION/Eficacia/Trimestral	433 Por ciento	1.00	1.00	100.00	0.00	0.00	0.00	Dirección de Vinculación y Administración		0.00


ING. FRANCISCO JOSE CASTRO AZAR
DIRECTOR ADMINISTRATIVO DEL INFOCAM
Enlace Responsable


EDUARDO ZUBIETA MARCO
DIRECTOR GENERAL DEL INFOCAM
Titular del Organismo Centralizado o Entidad Paraestatal